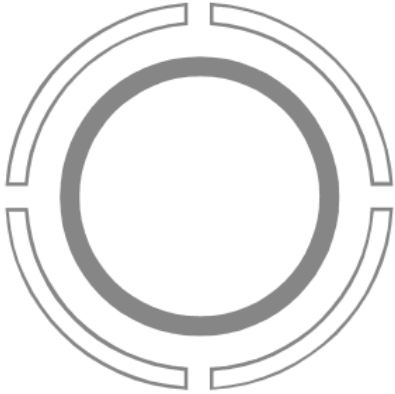









1. Raum- und Siedlungsstruktur

Funktionszuweisung	Begriff	Textziffer
	Mittelzentrum mit oberzentraler Teilfunktion	-
	Mittelzentrum	2.2
	Grundzentrum mit mittelzentraler Teilfunktion	2.2
	Grundzentrum	2.2
	Zentrales Siedlungsgebiet	2.2
	Versorgungskern	2.3
	Standort mit herausgehobener Bedeutung für die Nahversorgung	2.3
	Zu versorgender Bereich (eines Standortes mit herausgehobener Bedeutung für die	2.3

Vorranggebiet	Vorbehaltsgebiet	Begriff	Textziffer
---------------	------------------	---------	------------



Industrielle Anlagen und Gewerbe

2.1

2. Natur und Landschaft

Vorranggebiet	Vorbehaltsgebiet	Begriff	Textziffer
---------------	------------------	---------	------------



Natur und Landschaft

3.1.3



Grünlandbewirtschaftung, -pflege und -entwicklung

3.1.2



Natura 2000

3.1.4



Verbesserung der Landschaftsstruktur und des Naturhaushaltes

3.2.3



Biotopverbund

3.1.3



- linienhaft

3. Erholung

Vorranggebiet	Vorbehaltsgebiet	Begriff	Textziffer
---------------	------------------	---------	------------




Infrastrukturbezogene Erholung

3.2.1






Landschaftsbezogene Erholung

3.2.1



Regional bedeutsame Sportanlage
MS=Motorsport, GS=Golfsport, RS=Reitsport



3.2.5

Funktionszuweisung	Begriff	Textziffer
	Standort mit der besonderen Entwicklungsaufgabe Tourismus	2.1
	Standort mit der besonderen Entwicklungsaufgabe Erholung	2.1
	Vorranggebiet Tourismusschwerpunkt	2.1



4. Landwirtschaft

Vorranggebiet	Vorbehaltsgebiet	Begriff	Textziffer
		Landwirtschaft -auf Grund hohen Ertragspotenzials-	3.2.2.1
		Landwirtschaft -auf Grund besonderer Funktionen-	3.2.2.1

5. Forstwirtschaft

Vorranggebiet	Vorbehaltsgebiet	Begriff	Textziffer
		Wald	3.2.2.2
		Vergrößerung des Waldanteils	3.2.2.2

6. Bodenschutz und Altlasten

Vorranggebiet	Vorbehaltsgebiet	Begriff	Textziffer
		Sicherung oder Sanierung erheblicher Bodenbelastungen / Altlasten	4.3.2
		Torferhaltung	3.1.1

7. Schutz kultureller Sachgüter

Vorranggebiet	Vorbehaltsgebiet	Begriff	Textziffer
---------------	------------------	---------	------------



Kulturelles Sachgut

3.2.4

8. Lärmschutz

Vorranggebiet	Vorbehaltsgebiet	Begriff	Textziffer
---------------	------------------	---------	------------



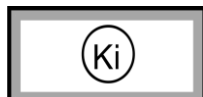

Lärmbereich

Fluglärmszone 1 = mehr als 75 dB(A)
Fluglärmszone 2 = 67 - 75 dB(A)

4.1.6

9. Rohstoffsicherung und Rohstoffgewinnung

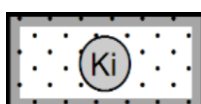
Vorranggebiet	Vorbehaltsgebiet	Begriff	Textziffer
---------------	------------------	---------	------------



Rohstoffgewinnung

S=Sand, G=Gas, To=Ton, T=Torf

3.2.3



Rohstoffsicherung

S=Sand, G=Gas, To=Ton, T=Torf

3.2.3

10. Verkehr

Vorranggebiet	Vorbehaltsgebiet	Begriff	Textziffer
---------------	------------------	---------	------------

Schiene



Haupteisenbahnstrecke

4.1.1



Sonstige Eisenbahnstrecke

4.1.1



Anschlussgleis für Industrie
und Gewerbe

4.1.1



Bahnstation mit
Fernverkehrsfunktionen

-



Bahnstation

-



Elektrischer Betrieb

-

Straße



Autobahn

4.1.3



Hauptverkehrsstraße

4.1.3



Straße von regionaler

4.1.3



Bedeutung

Fährverbindung

-

Wasserstraße



Schifffahrt

4.1.5



Hafen von regionaler Bedeutung

4.1.5



Sportboothafen

4.1.5



Umschlagplatz

-



Schleuse / Hebewerk

4.1.5

Luftverkehr



Verkehrslandeplatz

4.1.6

11. Wasserwirtschaft

Vorranggebiet

Vorbehaltsgebiet

Begriff

Textziffer

Wasserversorgung



Trinkwassergewinnung

3.2.7.2



Wasserwerk

3.2.7.2



Fernwasserleitung

-

Abwasserbehandlung



Zentrale Kläranlage

4.3.1

Küsten- und Hochwasserschutz



Hochwasserrückhaltebecken

3.2.7.3



Deich

3.2.7.3

12. Abfallwirtschaft

Vorranggebiet

Vorbehaltsgebiet

Begriff

Textziffer



Abfallbeseitigung /
Abfallverwertung

4.3.1

A = Mechanisch biologische
Abfallbehandlung

13. Energie

Vorranggebiet	Vorbehaltsgebiet	Begriff	Textziffer
		Windenergienutzung Leistung in MW W = Wind, V = Vorrang	4.2.2
		Kabeltrasse für die Netzanbindung	4.2.1
		Leitungstrasse Spannung in kV	4.2.1
		Umspannwerk	4.2.1
		Speicherung von Primärenergie G = Gas	4.2.1
		Rohrfernleitung G = Gas, P = sonstige Produkte	4.2.1

14. Besondere öffentliche Zwecke

Vorranggebiet	Vorbehaltsgebiet	Begriff	Textziffer
		Sperrgebiet	4.3.3.2


15. Nachrichtliche Darstellungen

	Begriff	Textziffer
	Nationalpark/ Biosphärenreservat	3.1.5
	Gemeindegrenze	-
	Grenze - Planungsraum	-



Vorhandene Bebauung/
Bauleitplanerisch gesicherte
Bereiche

-



Gewässer

Sämtliche Planzeichen außerhalb des Planungsraumes sind als nachrichtliche Darstellung zu verstehen

Maßstab 1 : 50.000

Kartenquellen: Digitale Topographische Karte, Bundesamt für Kartographie und Geodäsie, Frankfurt am Main